

ТЕХНИЧЕСКИЙ ПАСПОРТ

на

сооружение «Линия электропередач (подстанции)»

Адрес (местоположение):

Область, республика, край

Волгоградская

Район

Котельниковский муницип., с/пос. Членовское,

Город (др. поселение)

пос. Равнинский



Улица (улицы)

стр. 76

Инвентарный номер	<i>18:224:001:01017410:0012</i>				
Реестровый номер	<i>040804:001:01017410:0012</i>				
Кадастровый номер	А	Б	В	Г	Д

Составлен по состоянию на «5» *авг* 2004.

Наименование организации технической инвентаризации	
Федеральное государственное унитарное предприятие «Российский государственный центр инвентаризации и учета объектов недвижимости» Филиал ФГУП «Ростехинвентаризация» по Волгоградской области Подразделение №	
Руководитель (Ф.И.О.) <i>Пушнина Г.И.</i>	Подпись <i>Евгений кич БП</i>



М.П.


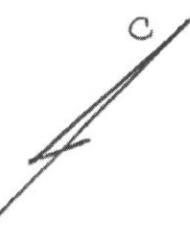


25.0

210.0

418.0

мет 7



72.0



МКЗ	Береговая инженерия	РСФР
Лист № 1	Линия электропровода (подземная) мет 7	Масштаб 1:2000
Дата 12.08.04	Растрезина Л.В.	
15.08.04	Ст. Т-К Раменская ТЧ	

Дата